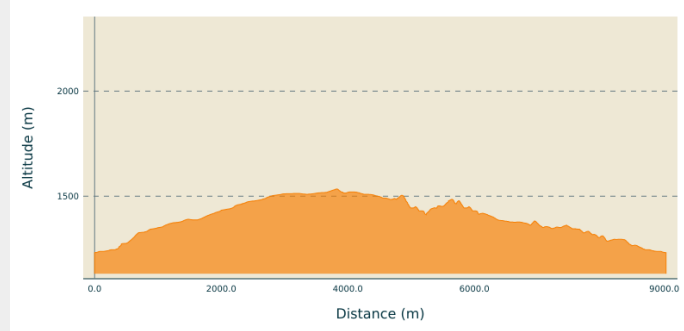


Itinéraire

Départ : Barèges - Thermes de Barèges
Arrivée : Barèges - Thermes de Barèges
Balisage : ► VTT
Communes : 1. Barèges
2. Betpouey

Profil altimétrique

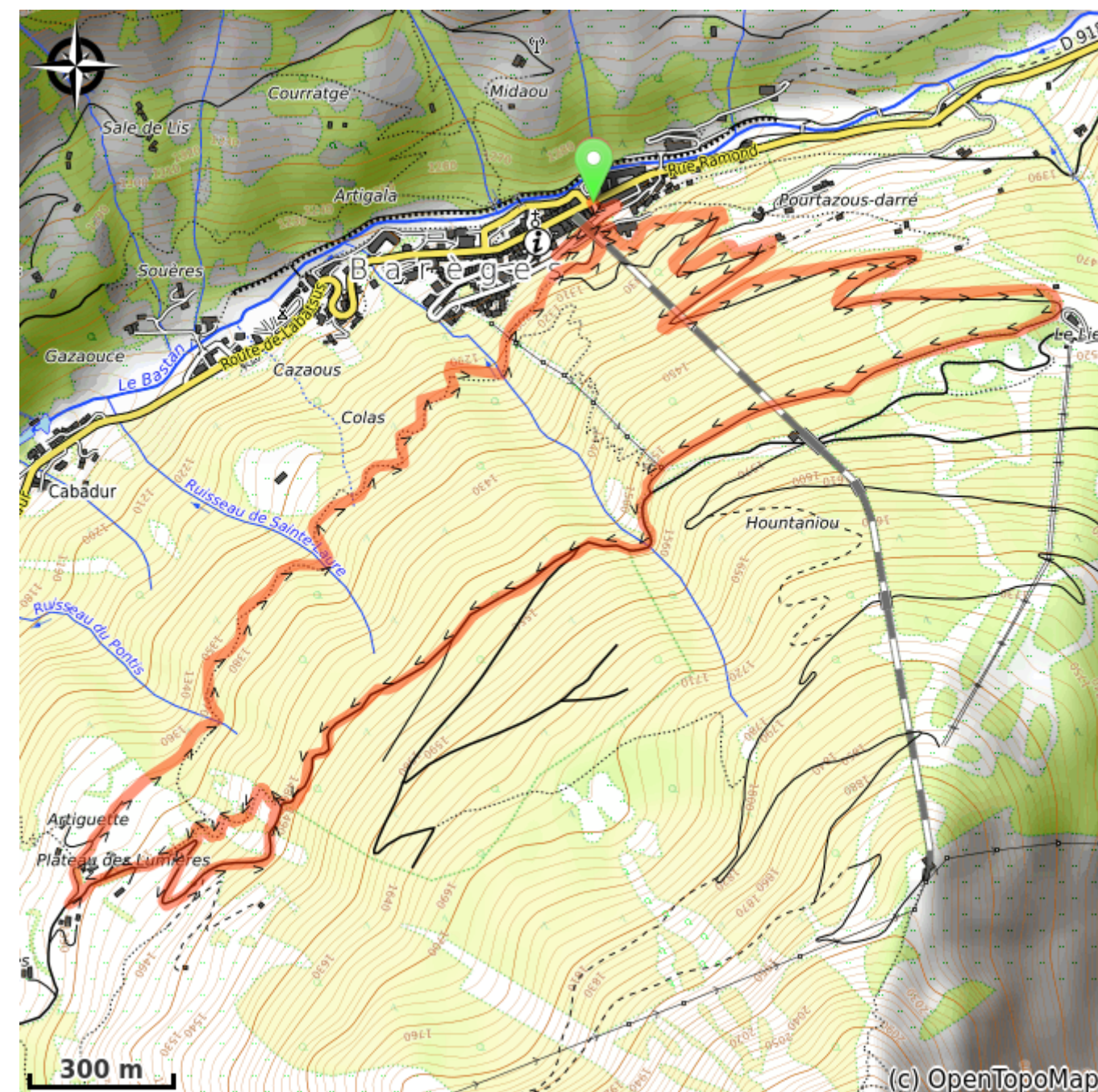


Au départ de Barèges, la plus haute station thermale de France à 1250m d'altitude, cet itinéraire en forêt de l'Ayré et du Lisey vous réserve des vues panoramiques sur la vallée du Bastan et le massif de l'Ardiden, au-dessus de Luz-Saint-Sauveur.

Si la montée en lacets jusqu'au Plateau du Lienz vous demande quelques efforts, vous apprécierez d'autant plus la redescente un peu technique sur Barèges.

Départ du parcours : depuis les Thermes de Barèges, montez sur le goudron au-dessus des thermes. Passez sous la voie du funiculaire, jusqu'au bâtiment de l'Hospitalet qui domine le village à l'orée du bois. Le chemin débute à droite de cet édifice. Repassez sous la voie du funiculaire et continuez tout droit jusqu'à une bifurcation.

Sur votre chemin...



⚠️ Recommandations

- Période conseillée : d'avril à novembre.
- Type de terrain : Piste : 70% / Single track : 27% / Route : 3%

📍 Lieux de renseignements

Bureau d'Information Touristique de Barèges

Place Urbain Cazaux, 65120 BAREGES

infotourisme@valleesdegavarnie.com


Tel : +33 (0)5 62 92 16 00

<https://www.valleesdegavarnie.com/ete/ma-destination/bareges-tourmalet-0>



Circuit n°3 - Barèges - Le bois de Colas

Barèges - Tourmalet - Barèges



(AntoineGarcia)

Infos pratiques

Pratique : VTT

Durée : 2 h

Longueur : 9.0 km

Dénivelé positif : 521 m

Difficulté : Moyen

Type : Boucle

Thèmes : Point de vue et paysages