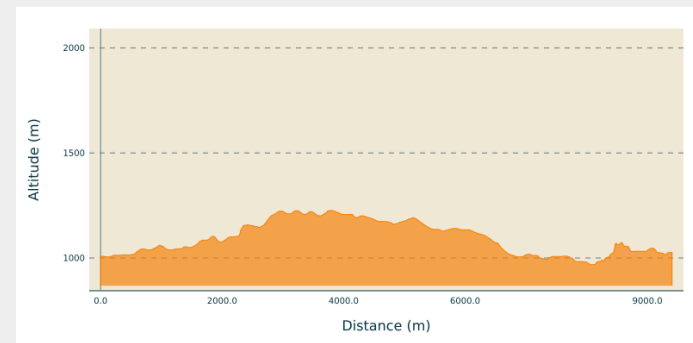


Itinéraire

Départ : Gèdre
Arrivée : Gèdre
Balisage : ▶ VTT
Communes : 1. Gavarnie-Gèdre

Profil altimétrique



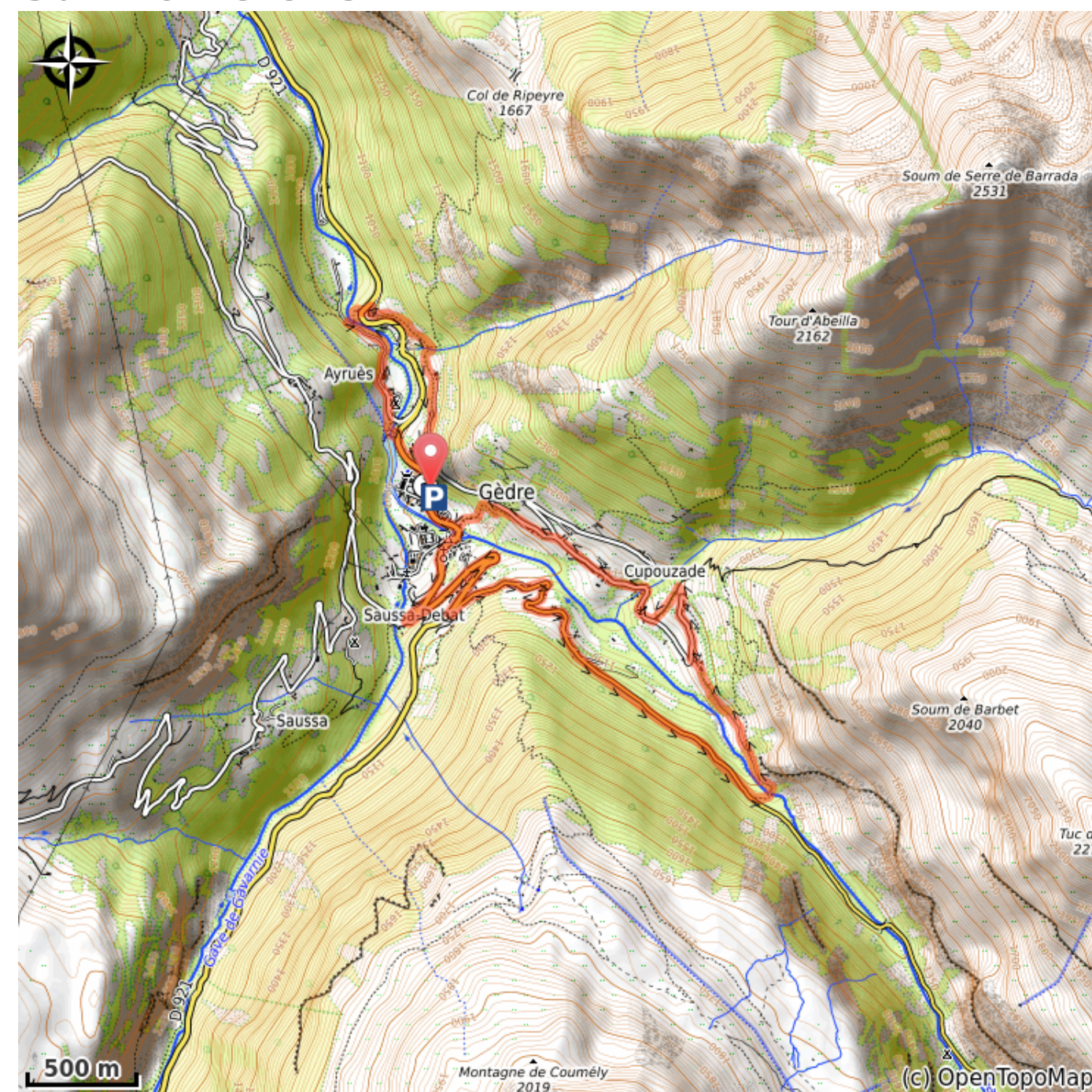
Altitude min 968 m Altitude max 1226 m

Descriptif du départ :

Depuis l'Office de Tourisme de Gèdre, remontez la route de Gavarnie (D 921) sur 1,7 km. A la sortie de Gèdre, tournez à gauche à l'intersection en direction de « Héas », « cirque de Troumouse » et du « barrage des Gloriettes ».

Gagnez de l'altitude par cette route panoramique qui sillonne dans les quartiers dominant Gèdre.

Sur votre chemin...



⚠️ Recommandations

- **Période conseillée** : de mai à novembre.
- **Type de terrain** : piste : 65 % / single track : 35 % / route : 0 %

📍 Lieux de renseignement

Bureau d'Information Touristique de Gèdre

Place de la Bergère, 65120 GEDRE

infotourisme@valleesdegavarnie.com


Tel : +33 (0)5 62 92 48 05

<https://www.valleesdegavarnie.com/ete/ma-destination/gavarnie-gedre>



Enduro n°110 - Gèdre Découverte

Gavarnie-Gèdre - Gavarnie-Gèdre



Village de Gèdre

Le circuit idéal pour se familiariser avec le VTT de montagne, ou pour compléter la découverte des autres boucles du secteur. Les ascensions se font tranquillement sur le bitume, les descentes font la part belle aux sentiers de proximité.

Seul l'accès au pont de Peyregnet est vraiment chaotique, comme l'arrivée dans le village de Gèdre, le reste est assez fluide et permet au passage de découvrir les moulins de Gèdre-Dessus.

Infos pratiques

Pratique : VTT

Durée : 1 h 30

Longueur : 9.4 km

Dénivelé positif : 579 m

Difficulté : Moyen

Type : Enduro (Parcours descendant)

Thèmes : Point de vue et paysages