

Itinéraire

Départ : Argelès-Gazost

Arrivée : Argelès-Gazost

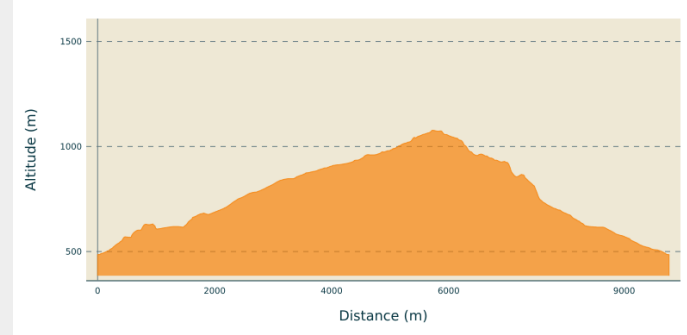
Balisage : — PR

Communes : 1. Argelès-Gazost

2. Gez

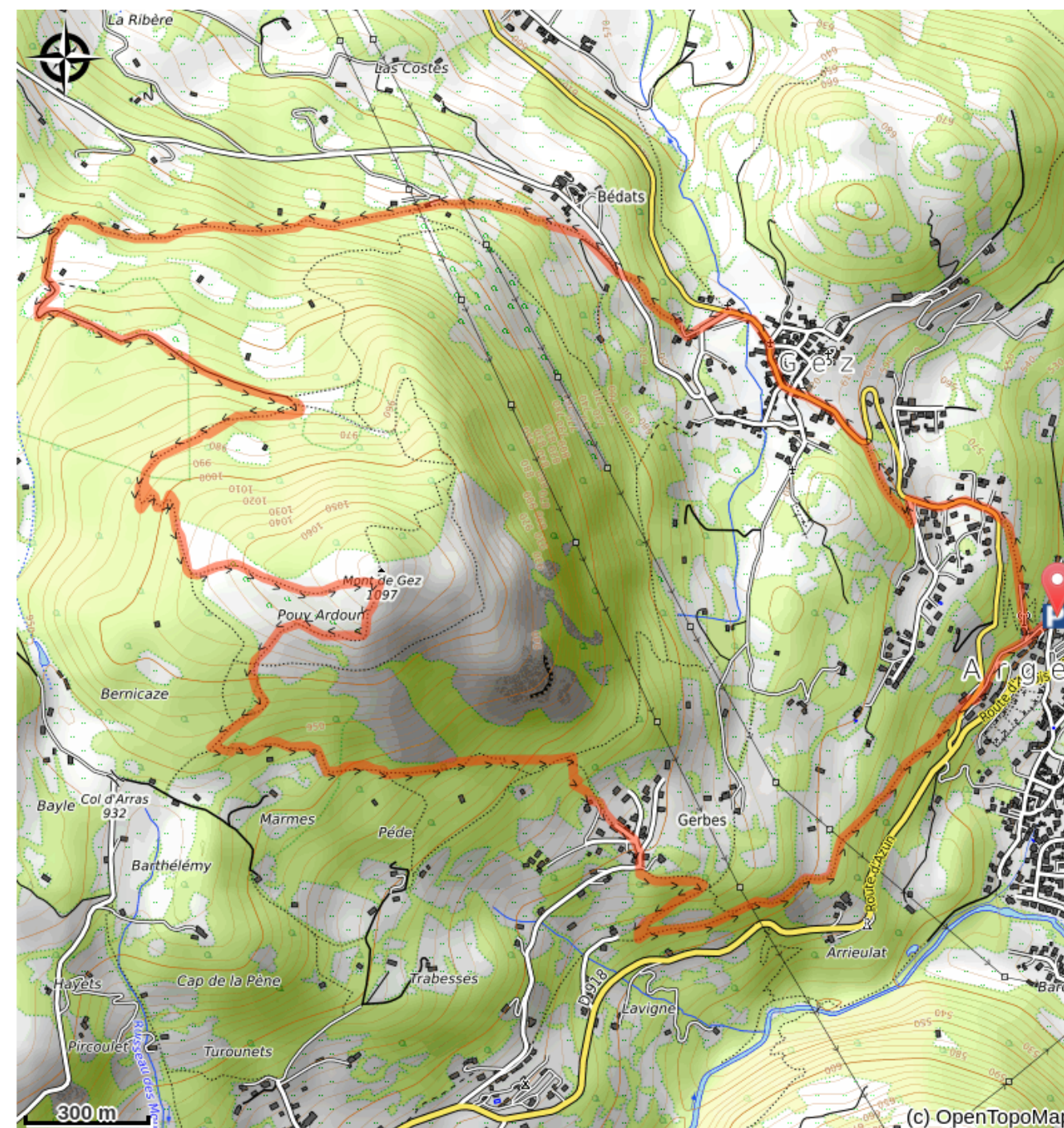
3. Arras-en-Lavedan

Profil altimétrique



Altitude min 485 m Altitude max 1077 m

Sur votre chemin...



⚠️ Recommandations


Itinéraire praticable toute l'année.

Comment venir ?

Accès routier

Depuis Argelès-Gazost : Prendre direction Arras en Lavedan, avant le cimetière d'Argelès tournez à droite Rue de Caneri et gardez vous Place de Clémenceau.

Accessibilité

 Chien autorisé

i Lieux de renseignement

Bureau d'Information Touristique d'Argelès-Gazost

15 Place de l'Hôtel de Ville, 65400
ARGELES GAZOST

infotourisme@valleesdegavarnie.com

Tel : +33 (0)5 62 97 00 25

[https://www.valleesdegavarnie.com/ete/
ma-destination/vallee-d-argeles-gazost](https://www.valleesdegavarnie.com/ete/ma-destination/vallee-d-argeles-gazost)



Circuit n°12 - Le Mont de Gez, depuis Argelès

Vallée d'Argelès-Gazost / Hautacam - Argelès-Gazost



Panorama sur la vallée d'Argelès-Gazost

Magnifique vue depuis le sommet.
Pleins feux sur le Pic du Midi de Bigorre et les
sommets alentours.

Infos pratiques

Pratique : Trail

Longueur : 9.8 km

Dénivelé positif : 656 m

Difficulté : Moyen

Type : Boucle

Thèmes : Col et Sommets, Point
de vue et paysages

Accessibilité : Chien autorisé